

PROTOKOL O VYTYČENÍ HRANICE POZEMKU

Vyhotovil: Ing. Vít Beran
Stroupežnického 199
Mírotice, 39801

Číslo zakázky: 373-45/2022

Dne 26.7.2024 byly na žádost paní Jany Sasky, Horní Nemojov 366, 54461 Nemojov, vytyčeny:
bod č. 2 na hranici mezi pozemky p.č. 109/69, 723/3,
body č. 323-1080, 3 na vlastnické hranici mezi pozemky p.č. 173, 724/2,
v katastrálním území Zbonín, obec Varvažov, okres Písek.

Vytyčení bylo provedeno na podkladě:

Platné katastrální mapy digitalizované (KMD), vytyčované body s kódem kvality 8.

Popis vytyčovací práce:

Původním geometrickým a polohovým určením hranic pozemků, na kterých leží vytyčované body, byl zakres těchto hranic pozemků v mapě bývalého pozemkového katastru. Nebyly nalezeny žádné výsledky dřívějších zeměměřických činností, využitelné pro určení vytyčovacích prvků, mimo obraz katastrální mapy. Souřadnice k vytyčení bodů číslo 2 a 3 byly získány jako průsečík nových hranic pro změnu hranice pozemku se stávajícím obrazem hranic v katastrální mapě.



Vytyčení a podrobné měření jsem provedl polární metodou přístrojem Trimble S7, výchozí body měřické sítě byly určeny technologií GNSS, přístrojem Trimble R12i, užity korekce sítě Trimble VRS-NOW, schválené ČÚZK, transformace do S-JTSK provedena globálním klíčem Trimble 2018 v1.0, schváleným ČÚZK. Při vytyčení bodů číslo 323-1080 a 3 byla v terénu nalezena stávající rozhrada v podobě dožilého dřevěného plotu. Porovnáním průběhu tohoto plotu s obrazem katastrální mapy jsem zjistil, že plot má zřetelně odlišnou konfiguraci, přičemž v části průběhu (mimo vytyčované body) s obrazem katastrální mapy souhlasí. Oba body byly vytyčeny podle obrazu katastrální mapy, bez ohledu na polohu blízkého plotu. Vytyčovaný bod číslo 2 leží na neznatelné hranici mezi pozemky téhož vlastníka, tuto hranici kříží stávající rozhrada v podobě dožilého dřevěného plotu, který není označením vytyčované hranice. Bod číslo 2 byl vytyčen jako průsečík obrazu katastrální mapy se stávajícím plotem.

K ověření správnosti a návaznosti na okolní kresbu katastrální mapy byly v okolí změny zaměřeny kontrolní body číslo 278-16 (roh plotu), 278-15, 323-1052 (rohy budov), mezní odchylky nebyly překročeny.

Vytyčené body byly v terénu označeny:

Plastovými značkami

Vlastníci a oprávnění z dalších práv písemně pozvaní k seznámení s výsledkem vytyčení:

Jméno/název	Adresa	Pozemek p.č.	Podpis
Saska Jana <i>zastoupena Zdenkem Saskou, manželkou</i>	Horní Nemojov 366, 54461 Nemojov	173	
Obec Varvažov <i>zastoupena Romanem Kečlikem, starostou</i>	Varvažov 13, 39701 Varvažov	109/69, 723/3, 724/2	

Údaje katastru nemovitostí mohou být zpřesněny podle výsledků vytyčení jen na podkladě geometrického plánu a souhlasného prohlášení o shodě vlastníků o průběhu hranic pozemků (§ 50 odst. 1 písm. a) katastrálního zákona).

Vlastníci a oprávnění z dalších práv mají k vytyčeným bodům tyto připomínky:

V Ochoze dne:

26.7.2024

Vytyčovatel:

Ing. Vít Beran

Ověření odborné správnosti vytyčení:

Číslo ověření:

9-65/2024

Datum:

1.8.2024



Náležitosti a přesnost odpovídá právním předpisům



Ing. Vít Beran

Pllly

Č.BODU	Seznam souřadnic (S-JTSK)		POZNÁMKA
	Y	X	
323-1080	769329.53	1109565.92	plastový mezník
2	769369.89	1109591.56	plastový mezník
3	769308.19	1109578.68	plastový mezník

VYTYČOVACÍ NÁČRT	Vyhotovil:	Náležitostmi a přesností odpovídá právním předpisům.	
	Číslo zakázky: 373-45/2022	<p>Ing. Vít Beran Stroupežnického 199 398 01 Mirovice Tel.: 777 739 692</p> 	
	Okres: Písek		
	Obec: Varvažov		
	Kat. území: Zbonín		
	Mapový list: KMD		
Vytyčené lomové body byly v terénu označeny předepsaným způsobem: <i>plastovými mezníky</i>	Osoba způsobilá vykonávat zeměměřické činnosti: <i>Ing. Vít BERAN</i>	Vytyčovací náčrt ověřil autorizovaný zeměměřický inženýr: <i>Ing. Vít Beran</i>	
Dne: 1. srpna 2024	Dne: 1. srpna 2024	Číslo: a-65/2024	

